כביש 13 0A-5A
1:100

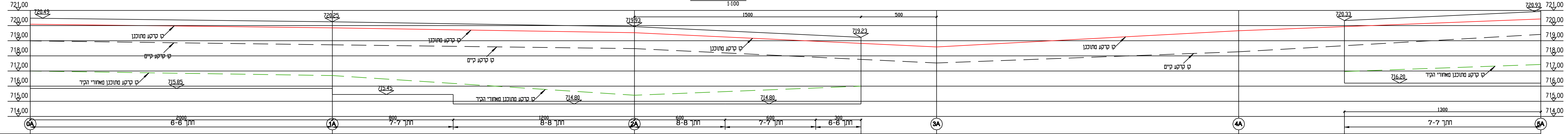
קו קרקע מתוכנן
קו קרקע קיים
קו קרקע מתוכנן מאחורי הקיר
חתך 6-6
חתך 7-7
חתך 8-8
0A
1A
2A
3A
4A
5A

	0A		1A	2A		3A	4A		5A
גובה ראש קיר	720.49		720.25	719.93	719.23			720.33	720.93
רום קרקע מתוכנן לפני הקיר	720.09		719.85	719.53	718.83	718.59	719.66	719.93	724.32
רום קרקע מתוכנן מאחורי הקיר	717.00		716.70	715.40	716.00			716.97	721.60
רום קרקע טבעית	718.99		718.73	718.48	717.77	717.53	718.27	718.67	725.16
תחתית יסוד	715.85	715.85	715.45	714.80	714.80			716.20	716.20
סה"כ גובה קיר (כולל יסוד)	4.64	4.40	4.80	5.13	4.43			4.13	4.73

כביש 13 5A-10A
1:100

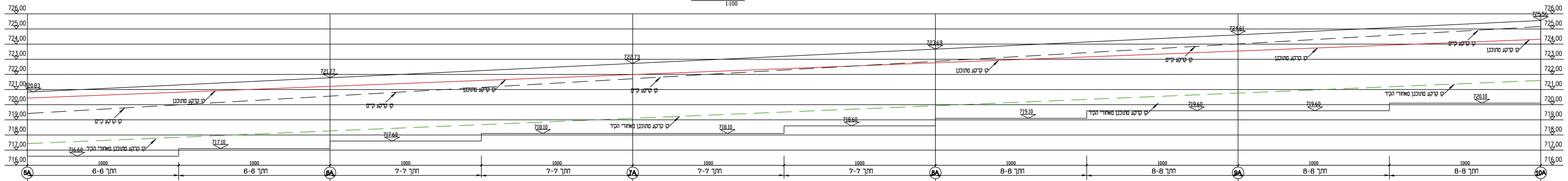
קו קרקע מתוכנן
קו קרקע קיים
קו קרקע מתוכנן מאחורי הקיר
חתך 6-6
חתך 7-7
חתך 8-8
5A
6A
7A
8A
9A
10A

	5A		6A	7A		8A	9A	10A
גובה ראש קיר	720.83		721.77	722.73		723.69	724.61	725.56
רום קרקע מתוכנן לפני הקיר	724.32		724.32	724.32		724.32	724.32	724.32
רום קרקע מתוכנן מאחורי הקיר	721.60		721.60	721.60		721.60	721.60	721.60
רום קרקע טבעית	725.16		725.16	725.16		725.16	725.16	725.16
תחתית יסוד	716.60	717.10	717.60	718.10	718.60	719.10	719.60	720.10
סה"כ גובה קיר (כולל יסוד)	4.23	4.67	4.17	4.63	5.09	4.59	5.01	5.46

כביש 13 10A-16A
1:100

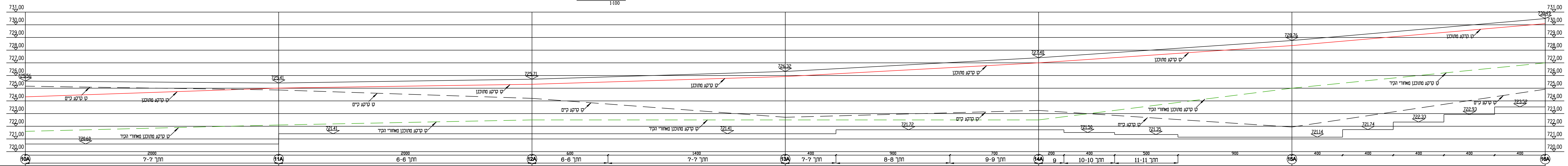
קו קרקע מתוכנן
קו קרקע קיים
קו קרקע מתוכנן מאחורי הקיר
חתך 6-6
חתך 7-7
חתך 8-8
חתך 9-9
חתך 10-10
חתך 11-11
10A
11A
12A
13A
14A
15A
16A

	10A		11A	12A	13A	14A	15A	16A
גובה ראש קיר	725.56		725.41	725.71	726.32	727.40	728.76	730.49
רום קרקע מתוכנן לפני הקיר	724.32		725.01	725.31	725.92	727.00	728.36	730.09
רום קרקע מתוכנן מאחורי הקיר	721.60		722.10	722.50	722.50	722.50	725.00	727.00
רום קרקע טבעית	725.16		724.86	724.20	722.71	723.25	721.94	724.92
תחתית יסוד	720.60	720.60	721.41	721.41	721.41	721.72	721.14	723.53
סה"כ גובה קיר (כולל יסוד)	4.96	4.81	4.00	4.30	4.91	5.68	7.62	6.96

כביש 13 0B-5B
1:100

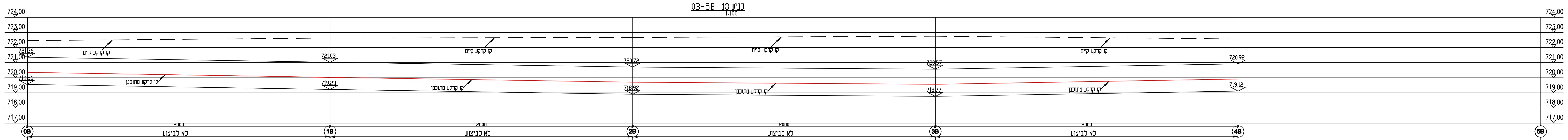
קו קרקע קיים
קו קרקע מתוכנן
לא לביצוע
0B
1B
2B
3B
4B
5B

	0B	1B	2B	3B	4B	5B
גובה ראש קיר	721.36	721.03	720.72	720.57	720.92	
רום קרקע מתוכנן לפני הקיר	720.36	720.03	719.71	719.57	719.92	719.92
רום קרקע טבעית	722.46	722.63	722.67	722.75	722.57	722.57
תחתית יסוד	719.56	719.23	718.92	718.77	719.12	
סה"כ גובה קיר (כולל יסוד)	1.80	1.80	1.80	1.80	1.80	

כביש 13 5B-10B
1:100


5B
6B
7B
8B
9B
10B

	5B	6B	7B	8B	9B	10B
גובה ראש קיר						
רום קרקע מתוכנן לפני הקיר						
רום קרקע טבעית						
תחתית יסוד						
סה"כ גובה קיר (כולל יסוד)						

כביש 13 10B-16B
1:100

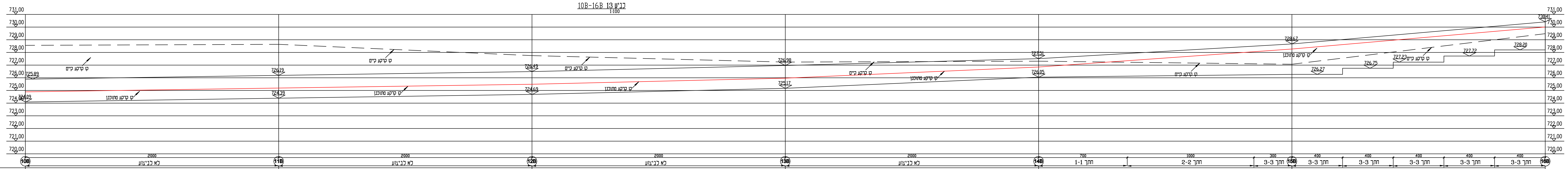
קו קרקע קיים
קו קרקע מתוכנן
לא לביצוע
חתך 1-1
חתך 2-2
חתך 3-3
10B
11B
12B
13B
14B
15B
16B

	10B	11B	12B	13B	14B	15B	16B
גובה ראש קיר	725.89	726.19	726.49	726.98	727.51	728.67	730.41
רום קרקע מתוכנן לפני הקיר	724.89	725.19	725.49	725.97	726.85	728.27	730.01
רום קרקע טבעית	728.56	728.64	727.75	727.24	727.31	727.07	729.48
תחתית יסוד	724.09	724.39	724.69	725.17	726.05	726.27	728.68
סה"כ גובה קיר (כולל יסוד)	1.80	1.80	1.80	1.80	1.46	2.40	2.21

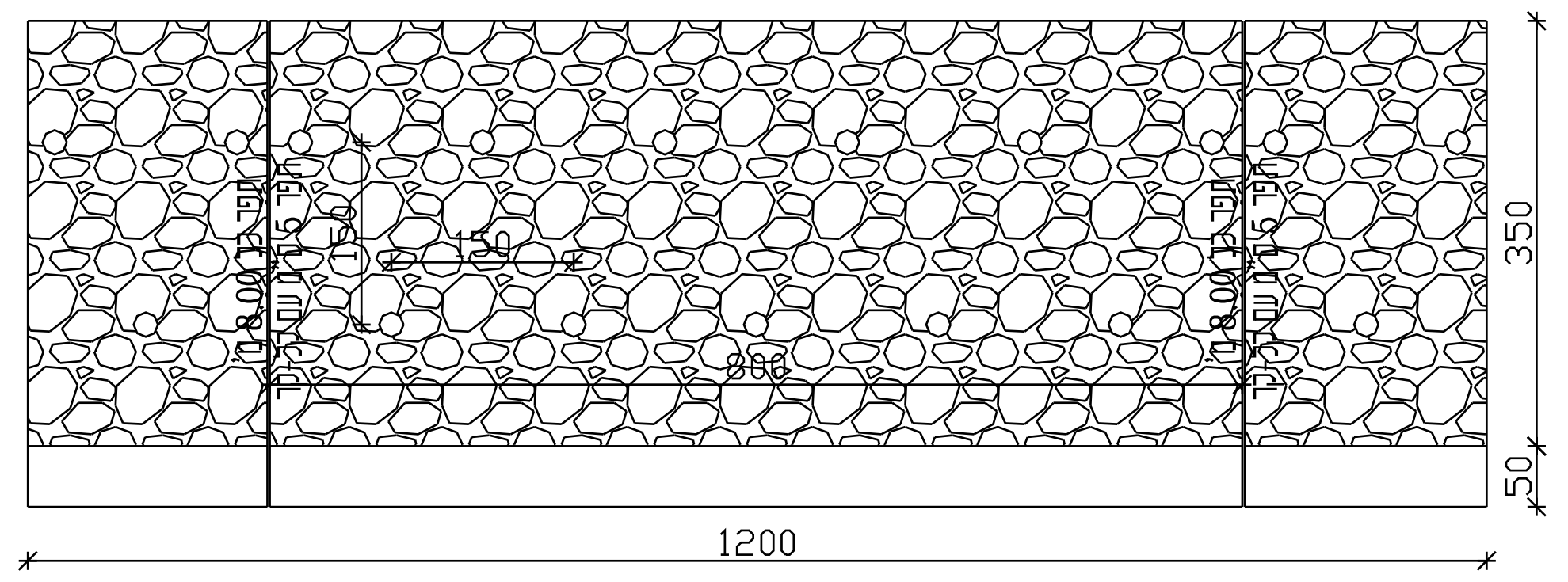

פרט קיר תומך טיפוסי
1:25

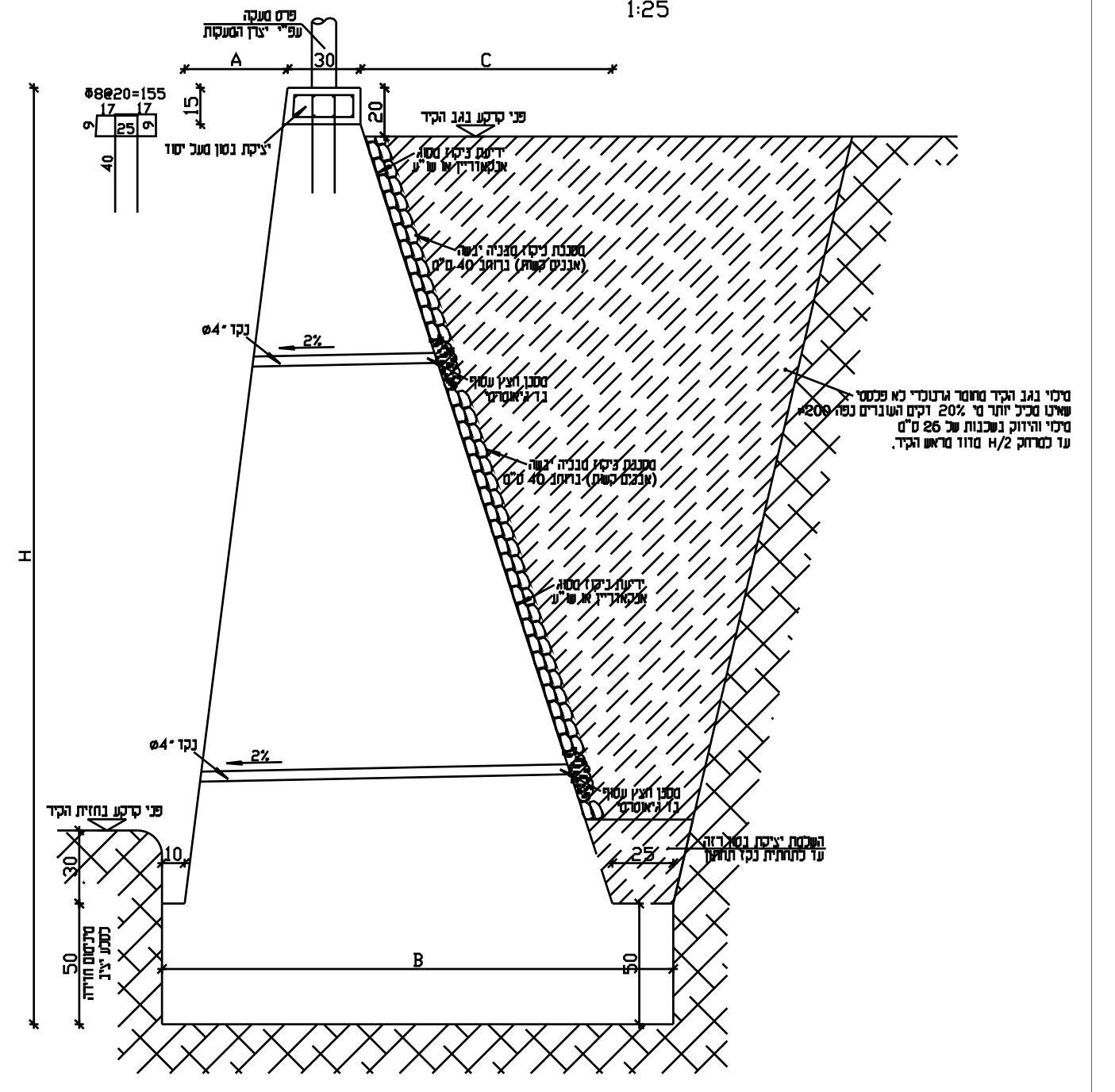
פרט מעקה עפ"י יצרן המעקות
A
30
C
Φ8@20=155
15
20
פני קרקע בגב הקיר
יציקת בטון מעל יסוד
יריעת ניקוז מסוג אנקאדריין או ש"ע
מסננת ניקוז מגניה יבשה (אבנים קשות) ברוחב 40 ס"מ
נקז 4"ø
2%
H
B

טיפוס	H	A	B	C
1	1.80	0.08	1.10	0.37
2	2.30	0.12	1.30	0.53
3	2.80	0.25	1.60	0.70
4	3.30	0.28	1.80	0.87
5	3.80	0.42	2.10	1.03
6	4.30	0.55	2.40	1.20
7	4.80	0.68	2.70	1.37
8	5.30	0.72	2.90	1.53
9	5.80	0.85	3.20	1.70
10	6.30	0.98	3.50	1.87
11	6.80	1.12	3.80	2.03

הערות:

1. סוג הבטון ב-20

שינויים

מספר	תאור	תאריך	חתימה
1	עדכון כללי	11.03.15	
2	עדכון כללי	05.08.15	
3	עדכון סטטוס	19.08.15	

בנין/פרוייקט: רחבת שכונת חיילים משוחררים - פקיעין

לעיון | למכרז | **לביצוע**

פריסת מבטים כביש 13

3 מהדורה

תאריך עדכון אחרון: 19.08.15

שרטט:

קנ"מ: 1:100

תאריך: 22.02.15

אדריכל:

בדק ואישר: טל שורק

שרטוט מס.: 812-100

שם הקובץ: 812-100

משרד שורק
מהנדסים יועצים
שדרות גולומב 19 חיפה. מיקוד 33391
טלפון: 04-8370003 פקס: 04-8370663
דואר אלקטרוני: E-MAIL: tal@sorek.co.il